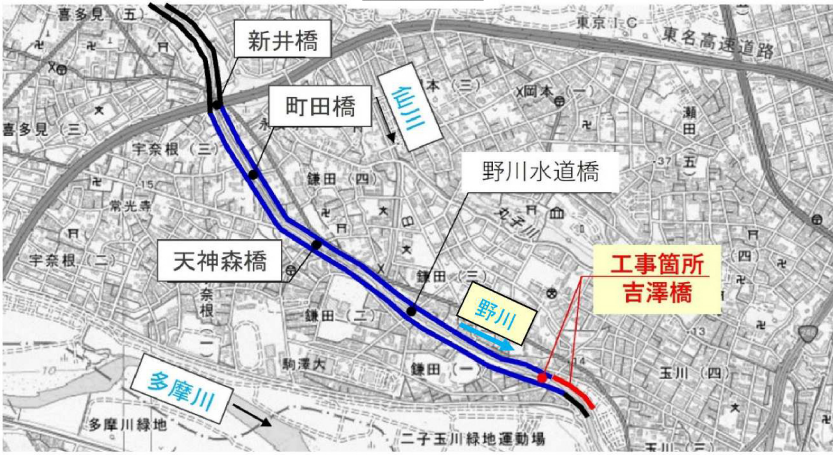
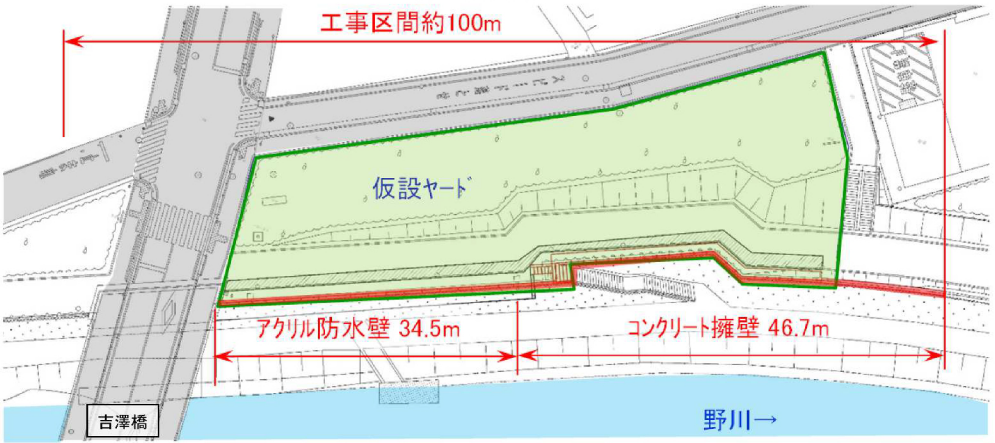


# 位置図

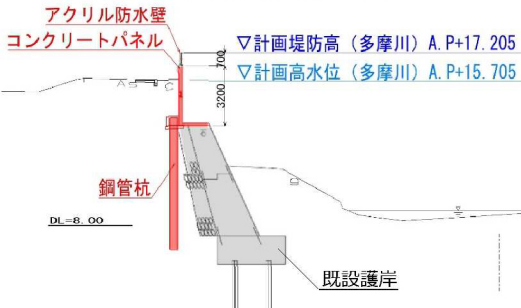


# 平面図



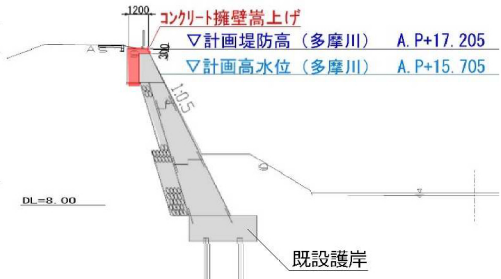
# 標準断面図

## 〈アクリル防水壁設置区間〉



▽計画堤防高 (多摩川) A. P+17.205  
 ▽計画高水位 (多摩川) A. P+15.705

## 〈コンクリート擁壁嵩上げ区間〉



▽計画堤防高 (多摩川) A. P+17.205  
 ▽計画高水位 (多摩川) A. P+15.705